



● **RECORRIDOS** Características y especificaciones técnicas

- **MATRÍCULA:** CYL-SOB-003
- **RUTA:** Camino antiguo de San Felices de los Gallegos
- **KILOMETRAJE:** 28.02 km
- **DESNIVEL ACUMULADO +:** 419,90mts
- **DURACIÓN APROX.:** 1h 40'
- **DIFICULTAD:** Media




Rutas homologados por *International Mountain Bicycling Association, España* y registradas en el Registro Nacional de Rutas para Bicicletas de Montaña de la Real Federación Española de Ciclismo.


● **DESCRIPCIÓN** Entorno y lugares de interés

- La ruta, de importante longitud, une las poblaciones de Sobradillo con La Redonda, para dirigirse a la histórica población de San Felices por bellos paisajes de dehesa e importantes desniveles. El trazado de la transcurre por caminos de amplia trazado.

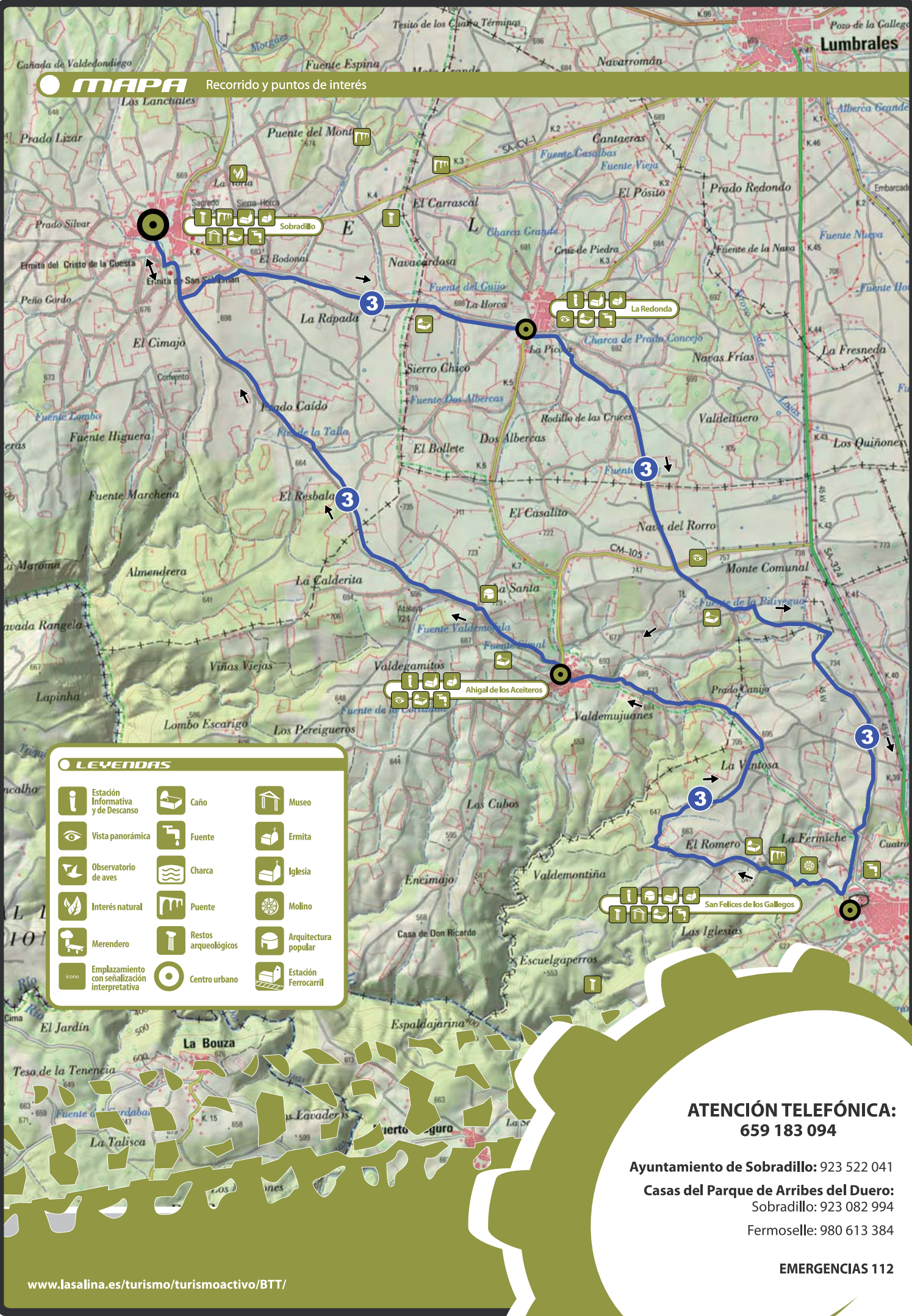
Una vez llegado el ciclista a la población de San Felices, el recorrido toma dirección norte para dirigir al visitante de nuevo a la población de Ahigal, y de esta a Sobradillo, disfrutando de vistas excepcionales y de unos caminos de relativa dureza.



● **PERFIL**



MAPA Recorrido y puntos de interés



LEYENDAS

- | | | |
|--|--|--|
| | | |
| | | |
| | | |
| | | |
| | | |
| | | |

ATENCIÓN TELEFÓNICA:
659 183 094

Ayuntamiento de Sobradillo: 923 522 041
Casas del Parque de Arribes del Duero:
Sobradillo: 923 082 994
Fermoselle: 980 613 384

EMERGENCIAS 112